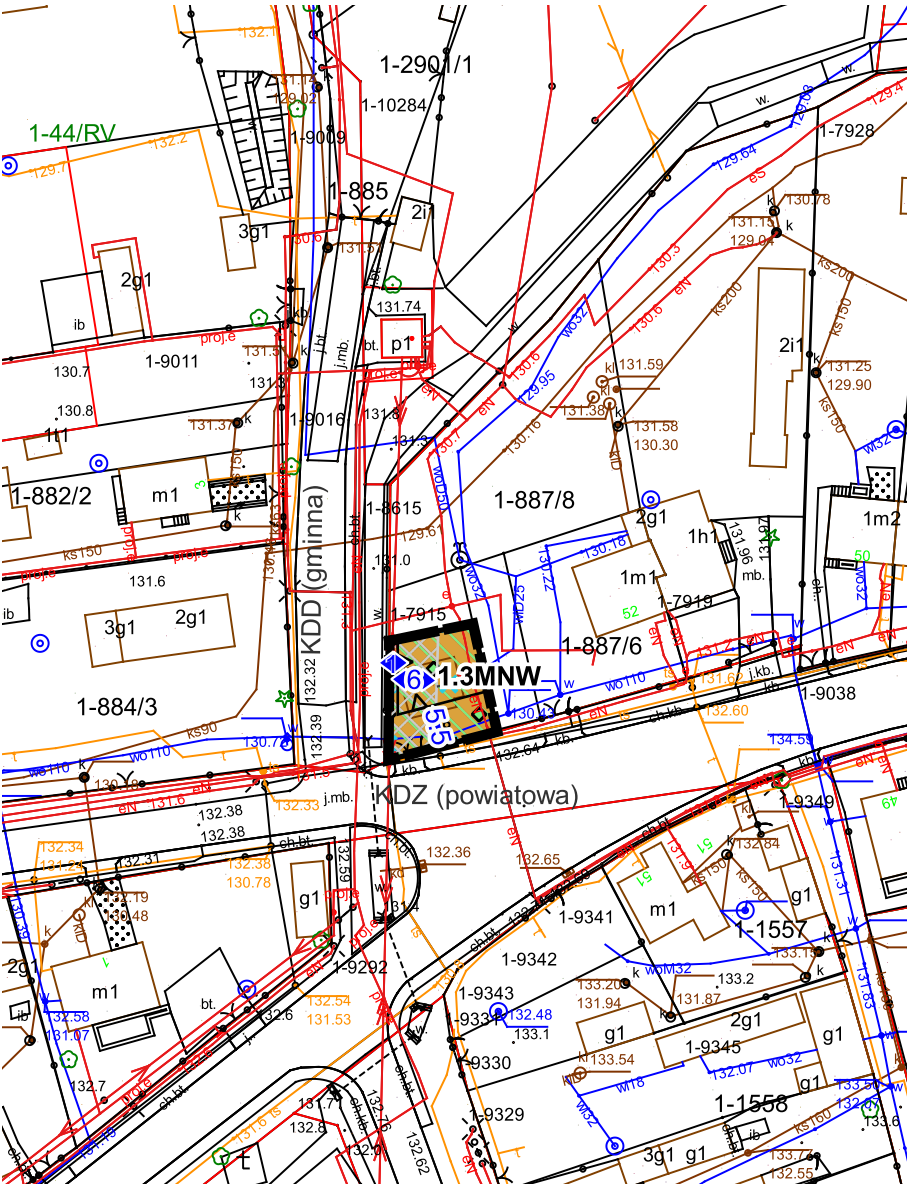


MIEJSCOWY PLAN ZAGOSPODAROWANIA PRZESTRZENNEGO DLA CZĘŚCI TERENÓW POŁOŻONYCH NA OBSZARZE GMINY BARANÓW



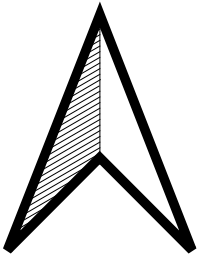
LEGENDA:

- granica obszaru objętego miejscowym planem zagospodarowania przestrzennego
- linie rozgraniczające tereny o różnym przeznaczeniu lub różnych zasadach zagospodarowania
- nieprzekraczalna linia zabudowy
- MNW

teren zabudowy mieszkaniowej jednorodzinnej wolnostojącej
- Obszar Chronionego Krajobrazu "Pradolina Wieprza"
- obszar występowania Głównego Zbiornika Wód Podziemnych Nr 406 Niecka Lubelska (Zbiornik Lublin)
- korytarz ekologiczny "Dolina Dolnego Wieprza"
- pas technologiczny napowietrznej linii elektroenergetycznej średniego napięcia
- wymiarowanie odległości w metrach
- KDZ

oznaczenie informacyjne terenu drogi zbiorczej (w kategorii powiatowej) zlokalizowanej poza obszarem objętym planem
- KDD

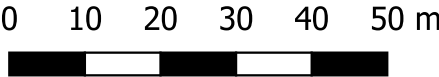
oznaczenie informacyjne terenu drogi dojazdowej (w kategorii gminnej) zlokalizowanej poza obszarem objętym planem



Załącznik Nr 11
 do Uchwały Nr
 Rady Gminy Baranów
 z dnia

obręb: Baranów

SKALA 1:1000



Układ współrzędnych: PUG 2000 strefa 7 (EPSG:2178)
 Plan miejscowy wykonano na kopii mapy zasadniczej w postaci wektorowej w skali 1:1000, pochodzącej z Wydziału Geodezji, Kartografii, Katastru i Gospodarki Nieruchomościami Starostwa Powiatowego
 Data wykonania kopii: 2024-10-21
 Nr licencji: GN-OD.6642.1.1843.2024_0614_P

WYRYS ZE STUDYUM UWARUNKOWAN I KIERUNKÓW
 ZAGOSPODAROWANIA PRZESTRZENNEGO GMINY BARANÓW
 PRYJĘTEGO UCHWAŁĄ NR XXXIII/198/2022 RADY GMINY BARANÓW
 Z DNIA 25 LUTEGO 2022 r.
 SKALA 1:10 000



granica obszaru objętego miejscowym planem zagospodarowania przestrzennego

OZNACZENIA DO WYRYSU ZE STUDYUM

- GRANICE TERENÓW DLA KTÓRYCH MIEJSCOWYCH PLAN ZAGOSPODAROWANIA PRZESTRZENNEGO SPORZĄDZA SIĘ OBOWIĄZKOWO
- GRANICA OBSZARU CHRONIONEGO KRAJOBRAZU "PRADOLINA WIEPRZA"
- GRANICA OBSZARU NATURA 2000 "DOLNY WIEPRZ"
- GRANICE DEN DOLIN RZECZNYCH
- SYSTEM PRZYRODNICZY GMINY
- ZL

OBSZARY LASÓW I ZADRZEWIEŃ
- WS

OBSZARY WÓD OTWARTYCH, CIEKI NATURALNE
- TERENY I OBIEKTY WPISANE DO REJESTRU ZABYTKÓW (STREFA A)
- TERENY I OBIEKTY WPISANE DO GMINNEJ EWIDENCJI ZABYTKÓW (STREFA B)
- TERENY UPRAW POLOWYCH I OGRODNICZYCH BEZ PRAWA ZABUDOWY
- RZ

TERENY TRWAŁYCH UŻYTKÓW ZIELONYCH
- TERENY ZABUDOWY ZAGRODOWEJ
- TERENY ZABUDOWY MIESZKANIOWEJ JEDNORODZINNEJ

- MN

OBSZARY ZABUDOWY JEDNORODZINNEJ I ZAGRODOWEJ
- RM

OBSZARY ZABUDOWY ZAGRODOWEJ I JEDNORODZINNEJ
- U

USŁUGI PUBLICZNE I KOMERCYJNE
- P

TERENY OBIEKTÓW PRODUKCYJNYCH, SKŁADÓW I MAGAZYNÓW
- GRANICA OBSZARÓW OBJĘTYCH ZMIANĄ PRZEZNACZENIA
- RM

TERENY ZABUDOWY Z PRZEWAGĄ ZABUDOWY ZAGRODOWEJ
- MN

TERENY ZABUDOWY Z PRZEWAGĄ ZABUDOWY MIESZKANIOWEJ JEDNORODZINNEJ
- KS

TERENY URZĄDZEŃ KOMUNIKACJI SAMOCHODOWEJ
- TERENY STACJI WODOCIĄGOWYCH
- SIEĆ ELEKTROENERGETYCZNA ŚREDNIEGO NAPIĘCIA I STACJE TRANSFORMATOROWE
- ZABYTKI ARCHEOLOGICZNE
- KP()

DROGI POWIATOWE
- KG()

DROGI GMINNE